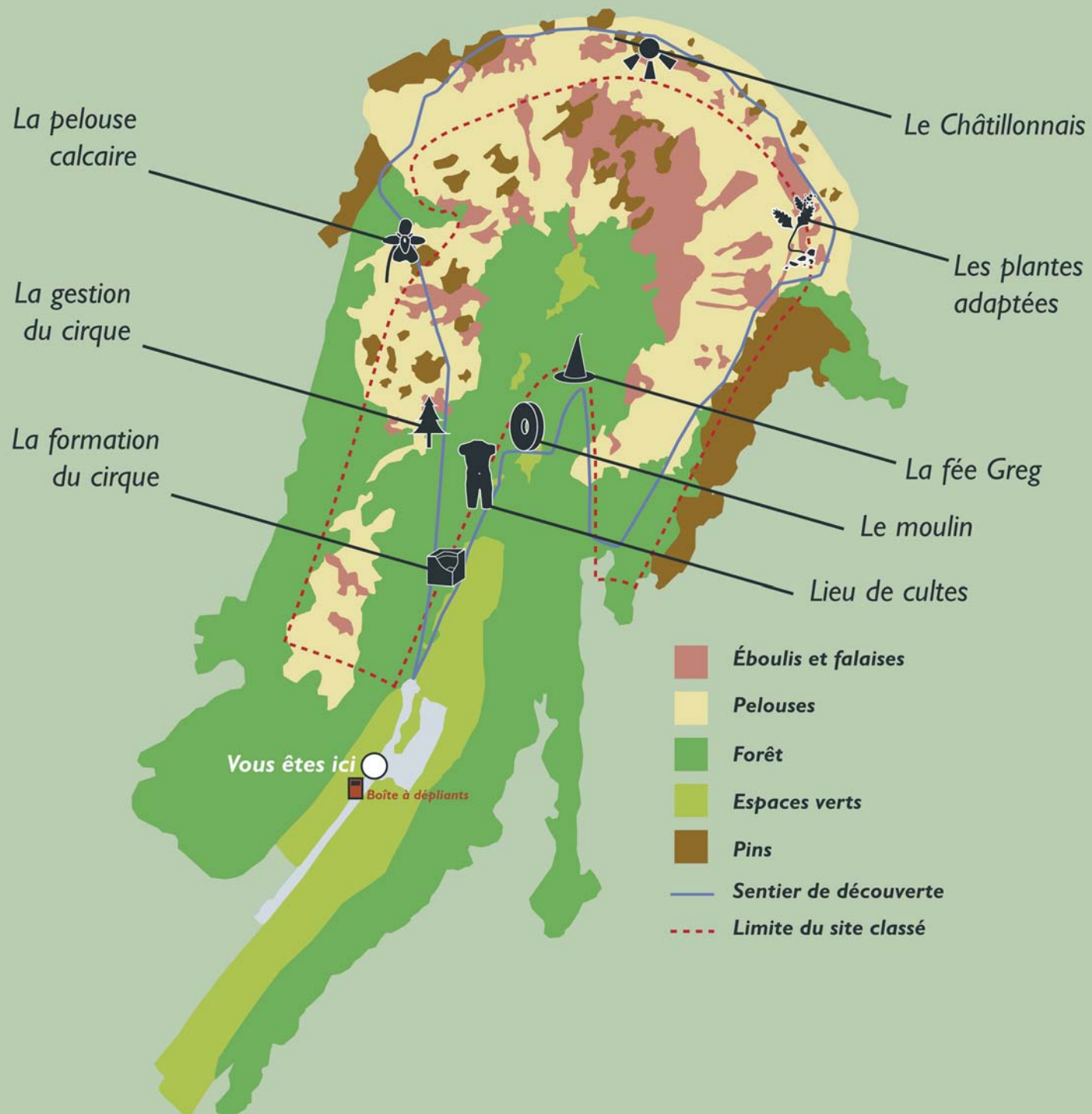
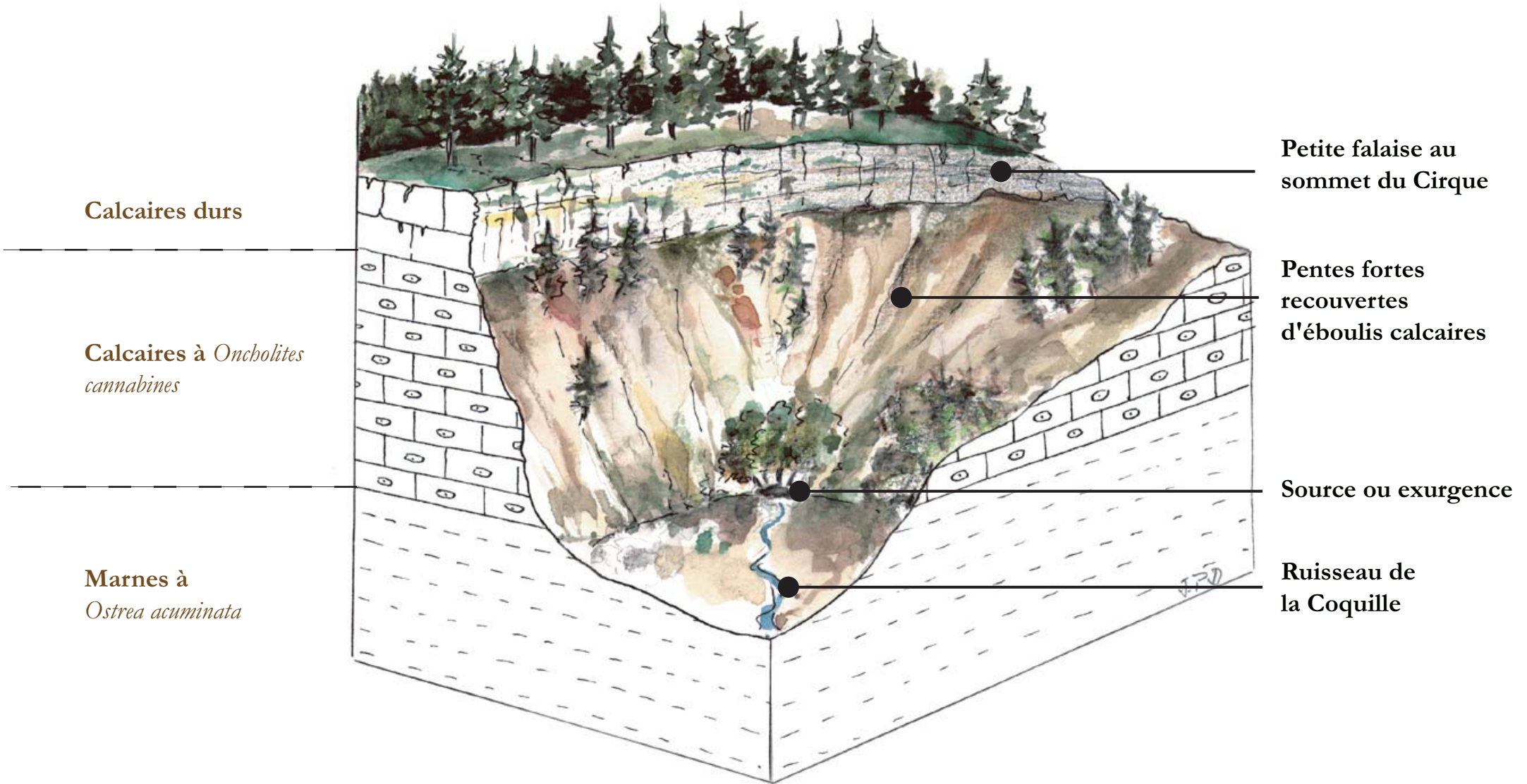


Plan du site et tracé du sentier



Coupe géologique du site et éléments morphologiques



Calcaires durs

Calcaires à *Oncholites cannabines*

Marnes à *Ostrea acuminata*

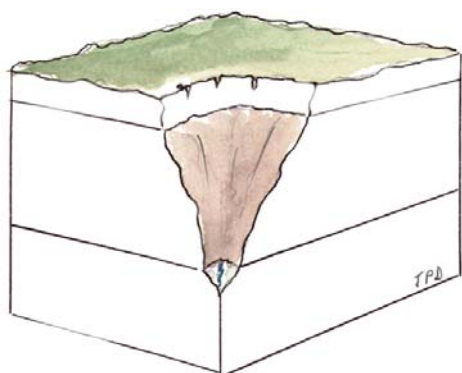
Petite falaise au sommet du Cirque

Pentes fortes recouvertes d'éboulis calcaires

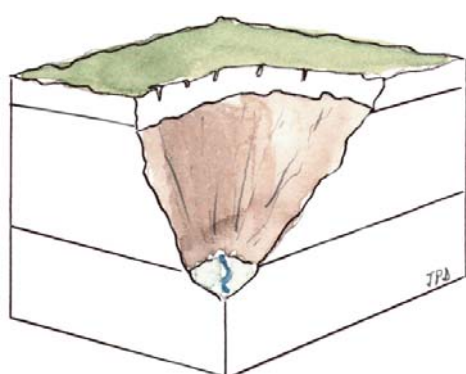
Source ou exurgence

Ruisseau de la Coquille

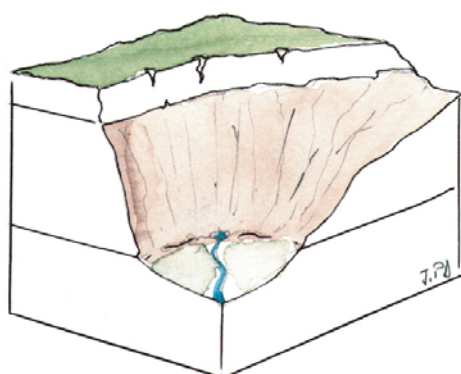
La formation du Cirque à l'ère quaternaire



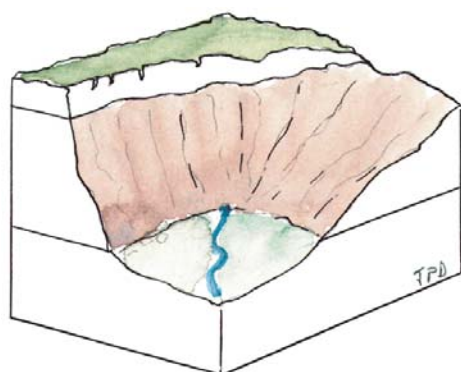
Etape n°1



Etape n°2



Etape n°3



Etape n°4

Anciennes cartes postales du site





Photographie du site en 1956



Photographie du site en 1994



Photographie du site en 2002



Photo n° 1



Photo n° 2



Photo n° 3



Photo n° 4



Photo n° 5



Photo n° 6



Hêtre



Cornouiller sanguin



Brachypode penné



Germandrée des montagnes



Genêt pileux



Germandrée petit-chêne



Photo n°1




Photo n°2



Photo n°3



Photo n° 4



Photo n°5





Photo n° 6



Frêne élevé



Globulaire




Hélianthème jaune



Aubépine



Thym précoce



Seslérie bleue