

Le cœur du Sabot

La lettre aux adhérents du Conservatoire

N°1 - Janvier 2007 - juin 2007

Dunes de la Réserve Naturelle de la Truchère Ratenelle - O. Girard



■ Le Conservatoire a souhaité ce nouveau rendez-vous destiné à vous faire partager notre quotidien et vous communiquer encore davantage notre passion pour la préservation de l'environnement. Vous retrouverez les objectifs statutaires de l'association (conserver, gérer, sensibiliser) au fil des actions de chaque pôle du Conservatoire. Ce document est aussi un lieu d'échanges avec vous, n'hésitez pas à nous communiquer vos réactions et vos attentes. Bonne lecture. **Daniel Sirugue**, *Président du Conservatoire*

LE CONSEIL D'ADMINISTRATION

- **Président** : Daniel Sirugue
- **Vice - Président** : Alain Desbrosse
- **Secrétaire Général** : Régis Desbrosses
- **Trésorière** : Marie - Claude Revirard
- **Administrateurs** :

Roland Essayan, Vincent Gillet, Guy Hervé, Pierre Maillard, Chantal Morot-Gaudry, Jean - Marie Ponsot et Gilles Valentin - Smith

• Associations membres de droit :

Association Ornithologique et Mammologique de Saône - et - Loire (AOMSL), Centre Etude Ornithologique de Bourgogne - Aile Brisée (CEOB - Aile Brisée), Ligue de Protection des Oiseaux délégation de l'Yonne (LPO 89), Société Ornithologique du Bec d'Allier (SOBA), Société d'histoire naturelle d'Autun (SHNA).

LES TRAVAUX DES COMMISSIONS

Les commissions mises en place par les élus de l'association ont pour but de réunir les personnes susceptibles de participer à la construction d'un projet. Elles sont en premier lieu une émanation du conseil d'administration et associent les membres de l'équipe salariée concernés ainsi que les partenaires de l'association.

La volonté marquée du conseil d'administration a été d'encadrer et d'élargir le champ de travail de ces commissions.

- Le conseil d'administration et l'équipe salariée du conservatoire travaillent à une réflexion autour du « **projet conservatoire** ». L'objectif est de redéfinir, pour les années à venir, une stratégie pour la conservation et la gestion du patrimoine naturel. Il s'agit bien de s'appuyer sur les statuts de l'association et de réactualiser, développer, ajouter de nouveaux axes et missions.

Sur un plan plus opérationnel, il existe actuellement trois commissions :

- La **commission communication**, pilotée par Arlette Develay, s'est réunie le 9 février 2007 avec à l'ordre du jour le Sabot de Vénus, les Rencontres de Territoires et la Fête de la Nature.
- Le 19 février 2007, la **commission administrative et financière**, pilotée par Marie - Claude Revirard, fut l'occasion d'un échange entre nos principaux partenaires financiers (État, Conseil régional) et les responsables élus et salariés de l'association.

- La **commission scientifique et gestion de sites**, pilotée par Régis Desbrosses, s'est réunie le 7 mars 2007. Une grande partie de cette réunion fut consacrée à la présentation de la base de Données « Gestion de Sites » élaborée par le pôle homonyme. Cet outil devra être approprié par tous, élus et salariés, et deviendra un assistant précieux pour l'action conservatoire.

- Une **commission vie associative** est également en projet pour 2007. Elle sera ouverte à tous les adhérents désireux d'y participer.

NOS PARTENAIRES FINANCIERS

Le budget de notre association est d'environ 1 million d'euros.

À titre indicatif, pour l'année 2006, nos partenaires ont été, par ordre d'importance :

- État (DIREN)
- Conseil régional de Bourgogne
- Conseil Général de Saône - et - Loire
- Agence de l'Eau Seine Normandie
- Conseil Général de la Nièvre
- Agence de l'Eau Rhône Méditerranée Corse
- Agence de l'Eau Loire Bretagne

Nous les remercions à nouveau de rendre possible le déploiement de nos actions.

Petits gravelots - S. Gomez - CSNB

L'ÉQUIPE SALARIÉE DU CONSERVATOIRE

• Directeur

Il assume un rôle de relais entre l'équipe élue et salariée. Par délégation du Président, il représente le Conservatoire auprès de partenaires lors de réunions (commissions des sites et paysages, comités Natura 2000...).

- Romain Gamelon

• Pôle scientifique

Il assure la réalisation d'études, de diagnostics écologiques, d'inventaires faune et flore et définit aussi des plans de gestion. En partenariat avec l'État, il rédige des documents d'objectifs pour des sites Natura 2000.

- Pierre Agou : Responsable du pôle

- Cécile Forest, Pierre Juillard, Samuel Gomez et Philippe Giraud : Chargés de missions

• Pôle gestion de sites

Ce pôle a deux missions principales, assurer une meilleure connaissance de nos sites et coordonner la mise en œuvre des travaux de gestion, de suivi et d'entretien. Il gère aussi les relations avec nos partenaires agriculteurs.

- Sylvie Caux : Coordinatrice scientifique

- Grégory Aubert : Coordinateur technique

- Olivier Volatier : Conducteur d'engins

- Rémi Vuillemin : Agent technique

• Pôle communication

Il est organisé principalement autour de deux missions, la réalisation d'études pour la mise en valeur du patrimoine naturel de Bourgogne et la sensibilisation du grand public à nos missions. Ce pôle gère aussi la vie associative du Conservatoire et la promotion de l'association auprès des médias régionaux.

- Cécile Andriot : Responsable du pôle

- Hélène Hontang : Éco-interprète

- Olivier Girard : Infographiste

• Service administratif

Il gère le suivi administratif et financier de l'association.

- Marie-Odile Gavignet : Responsable du service

- Laurence Carré : Secrétaire comptable

• Pôle Réserves Naturelles

Le Conservatoire est gestionnaire des Réserves Naturelles de Bois du Parc, de la Truchère - Ratenelle et co-gestionnaire de la Réserve du Val de Loire avec le Conservatoire du Patrimoine Naturel de la Région Centre. Le personnel délocalisé assure le fonctionnement administratif, scientifique et technique des Réserves avec le soutien de l'équipe du Conservatoire.

Réserve Naturelle du Val de Loire

- Nicolas Pointecouteau : Conservateur

- Benoit Fritsch : Garde technicien

Réserve Naturelle de la Truchère - Ratenelle

- Stéphane Petit : Garde technicien

LES ADHÉRENTS

En 2006, le Conservatoire comptait 1291 adhérents. Parmi eux, quelques uns s'investissent dans l'animation de visites, sont présents lors de manifestations pour tenir le stand du Conservatoire ou bien encore soutiennent l'équipe pour les envois en nombre.

POUR NOUS CONTACTER

Conservatoire des Sites Naturels Bourguignons :

Chemin du Moulin des Étangs - 21600 Fenay

www.sitesnaturelsbourgogne.asso.fr

conservatoire@sitesnaturelsbourgogne.asso.fr

Tél. 03 80 79 25 99

Réserve Naturelle de la Truchère Ratenelle :

Maison de la Réserve - Pont Seille - 71290 La Truchère

truchere@espaces-naturels.fr - Tél. 03 85 51 35 79

Réserve Naturelle du Val de Loire :

11 bis, rue Ferdinand Gambon - 58150 Pouilly-sur-Loire

reservenaturelle-valde Loire@wanadoo.fr

Tél. 03 86 39 05 10

SOMMAIRE

• Page 2-3 : **Qui sommes nous ?**

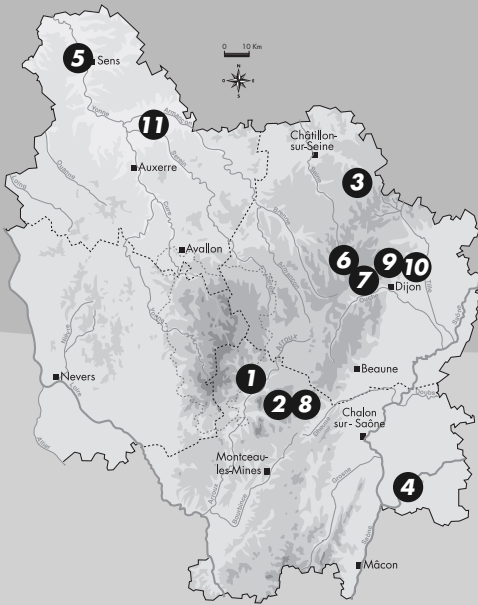
• Page 4-5 : **Pôle communication**

• Page 6-8 : **Pôle scientifique**

• Page 9-11 : **Pôle Gestion des sites**

• Page 12-15 : **Réserves Naturelles**

• Page 16 : **En bref...**



agenda 21, la Communauté Urbaine du Creusot Montceau (CUCM) a souhaité établir un diagnostic environnemental de son territoire. Le pôle communication intervient dans cette étude (cf le pôle scientifique) pour proposer une valorisation en terme d'éducation à l'environnement de ces milieux naturels (aménagement de sentiers, visites guidées...).

• Suivi et bilan de fréquentation sur le site du Marais du Cônois (3)

Le Marais du Cônois fut le premier site équipé pour l'accueil du public en 1994. En 2006, un écomètre a été posé afin d'évaluer au mieux sa fréquentation. Les données font apparaître une fréquentation importante du sentier (1613 passages), le suivi réalisé en 2007 permettra de confirmer ces tendances et de dresser un bilan sur les deux ans.

ÉTUDES

• Plan d'interprétation du site de la Croisette dans le Morvan (1).

La tourbière de la Croisette, située dans le sud Morvan, présente une mosaïque de formations végétales tourbeuses et des espèces végétales et animales propres à ces milieux.

Le Conservatoire, par l'intermédiaire de ce plan d'interprétation, réfléchit aux possibilités d'ouverture du site au public en tenant compte bien sûr de sa fragilité.

Cette étude est menée en étroite collaboration avec les structures locales et le Parc naturel régional du Morvan afin d'avoir une stratégie cohérente de valorisation des tourbières du Haut Morvan.

• Mise en valeur des milieux naturels du Creusot (2)

Dans la perspective de la mise en œuvre d'un

Bilan des activités touristiques et sportives et plan de fréquentation du site de la Seille (4)

Cette action s'inscrit dans le cadre de la mise en œuvre du document d'objectifs des sites Natura 2000 de la Basse Seille. Les objectifs sont, dans un premier temps, d'appréhender et de localiser au mieux les activités touristiques liées à la rivière afin d'évaluer leur intensité et leurs impacts éventuels sur les milieux et les espèces. Le Conservatoire travaillera ensuite à la rédaction d'un plan de fréquentation respectueux de l'environnement. Cette étude est réalisée en partenariat avec les acteurs locaux et notamment la structure animatrice du site Natura, l'Établissement public territorial du bassin Saône & Doubs.

Sortie nature - R. Desbrosses

SENSIBILISATION

• **Les Récid'eaux**

Pour la quatrième année le Conservatoire a participé du 15 au 18 février dernier à Sens (5) aux Récid'eaux organisés par l'Agence de l'Eau Seine-Normandie. Les objectifs de cette manifestation sont multiples, il s'agit par exemple de faire découvrir au public les actions engagées pour la protection de l'eau ou encore d'inciter le public à un comportement citoyen dans sa gestion quotidienne de l'eau.

L'animation du stand était assurée comme chaque année par les Guides de Pays de la Vallée de l'Yonne.

• **Fréquence Grenouille** est une opération nationale de protection des batraciens organisée par la fédération des Conservatoires. Dans ce cadre, le Conservatoire a organisé deux rencontres : une soirée diaporama le 9 mars à Val Suzon (6) qui a réuni une trentaine de personnes et une journée d'animation auprès des élèves de l'école primaire de Darois (7) le 16 mars.

• **Semaine du développement durable (8)**

Nous avons participé le 1^{er} avril à la semaine du développement durable avec la Communauté Urbaine du Creusot Montceau. En collaboration avec l'AOMSL, le Conservatoire a animé une visite de découverte de la richesse des milieux naturels du lac de la Sorme en Saône-et-Loire.

• **1^{ere} Fête de la nature**

À l'initiative d'un collectif regroupant des structures comme Terre Sauvage, la Fédération des Conservatoires ou les Réserves Naturelles, des milliers de sorties et d'activités ludiques et familiales ont été organisées partout en France les

19 et 20 mai. Au programme : découvertes des richesses de la faune et de la flore et sensibilisation à l'importance et aux enjeux de la protection de la biodiversité...



R. Desbrosses

Découverte des papillons lors de la Fête de la Nature

En Bourgogne, le Conservatoire s'est naturellement associé à cette démarche et a proposé deux visites guidées sur la thématique des papillons. Ces deux sorties se sont déroulées le 19 mai à Ahuy (9) et Clénay (10), une trentaine de personnes a répondu présente à ce nouveau rendez-vous.

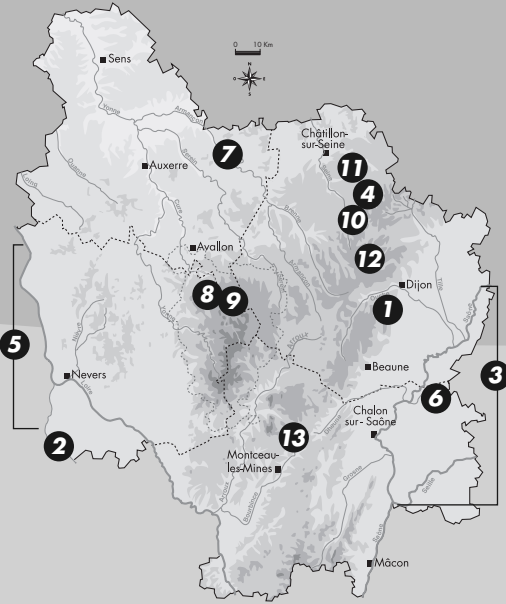
OUTILS DE COMMUNICATION

• **Création de panneaux sur le site de Bas Rebourseaux dans l'Yonne (11).**

Le site de Bas Rebourseaux appartient à la Ligue de Protection des Oiseaux de l'Yonne. C'est un site exceptionnel pour les ornithologues car il abrite de nombreuses espèces d'oiseaux. Cinq panneaux sont en cours de réalisation par le Conservatoire en collaboration avec la LPO pour expliquer toute la richesse de ce site et sensibiliser le public à la protection des zones humides.

PUBLICATIONS

• **Les actes de nos rencontres régionales 2005** sur le thème « Falaises, éboulis et grottes de Bourgogne » viennent de paraître dans le cadre de notre collection Patrimoine Naturel de Bourgogne.



mesures agri-environnementales favorables au maintien de cette biodiversité, afin que les agriculteurs puissent contractualiser ces mesures.

- **Plan d'actions régionales 2006-2008 en faveur du Râle des Genêts** dans le Val de Saône Bourguignon (3) en partenariat avec l'Office National de la Chasse et de la Faune Sauvage (ONCFS) et l'EPOB (Étude et Protection des Oiseaux en Bourgogne). Mis en place dès 2006, ce plan d'actions vise à :

- réaliser un bilan et améliorer les connaissances de l'état de conservation du Râle des Genêts dans le Fossé Bressan,
 - réaliser un bilan et mettre en place des outils de gestion en faveur de son habitat,
 - améliorer la sensibilisation des acteurs à la problématique de conservation de cet oiseau.
- La phase I, tournée vers le bilan des connaissances sur les populations de Râles et les actions conduites en France et en Bourgogne, a été réalisée sur la période 2006 et début 2007.

- **Document d'Objectifs du site des « marais tu-feux du Châtillonnais »** (4), proposé pour intégrer le réseau Natura 2000. La prochaine et dernière réunion du comité de pilotage permettra d'évoquer en détail les mesures de gestion préconisées sur ces milieux naturels remarquables.

- **Document d'Objectifs du site Natura 2000 ZPS des Vallées de la Loire et de l'Allier de Neuvy-sur-Loire à Mornay-sur-Allier** (5)

Suite à la désignation de ce site comme Zone de Protection Spéciale (ZPS) au titre de la Directive Oiseaux, les deux Conservatoires concernés (Centre et Bourgogne) ont débuté la réalisation du Document d'Objectifs.

- **Plan de gestion de la Réserve Naturelle de la Combe Lavaux - Jean Roland** (1)

Officiellement créée en décembre 2004, elle est gérée par la Communauté de Communes de Gevrey-Chambertin et l'Office national des forêts. Le Conservatoire est partie prenante dans la gestion du site puisqu'il co-rédige le plan de gestion en partenariat avec l'ONF.

- **Plan de gestion des prairies et du bord de l'Allier entre Livry et Chantenay Saint Imbert** (2)

Ces prairies représentent un des plus beaux secteurs prairiaux de l'Allier nivernais et constituent un important site d'hivernage pour les oiseaux. L'objet de cette étude a été de diagnostiquer le patrimoine naturel du site, dans un souci de définir des enjeux écologiques. La finalité a été de proposer, dans le cadre de la nouvelle PAC, des

Pelouse calcaire - S. Gomez - CSNB

- **Nouveau Document d'Objectifs du site Natura 2000 «Prairies inondables de la Basse Vallée du Doubs jusqu'à l'amont de Navilly» (6)**

En partenariat avec l'Etablissement Public territorial du Bassin Saône et Doubs (EPTB Saône et Doubs), le Conservatoire réalise le nouveau Document d'Objectifs sur ce site Natura 2000. Il est chargé de définir des objectifs et mesures de gestion sur les différents milieux naturels du site (prairies, mortes, forêts alluviales...) alors que l'EPTB Saône et Doubs coordonne le projet, gère la communication et la mise en cohérence avec les autres politiques publiques.

- **Document d'Objectifs du site Natura «Marais alcalin et prairies humides de Baon» sur la commune de Tanlay dans l'Yonne (7)**

Réalisation de l'intégralité du Document d'Objectifs par le Conservatoire. La première phase d'état des lieux du patrimoine naturel et des activités socio-économiques s'est achevée à la fin de l'année 2006. Plusieurs milieux d'intérêt européen ont pu être identifiés : mégaphorbiaies à Reine des prés, moliniaie, petits ruisseaux à Chabot et Agrion de Mercure, frênaies des bords de cours d'eau. Malheureusement, l'ensemble du site est sous la menace du développement important des saules. Au cours du second semestre 2007, les objectifs et les mesures de gestion devront être définis et prendre en compte cette évolution rapide du milieu.

- **Finalisation de plusieurs notices de gestion de sites sur le bassin versant de la Seine.**

- Tourbière de Verny-Brulon (8) : à l'est de Saint-Agnan, le Conservatoire est propriétaire de quelques parcelles au sein d'une tourbière en voie de fermeture dont l'intérêt reste cependant réel :

un étang, aux berges tourbeuses et riches en espèces patrimoniales, borde ce système.

- Tourbière du Vernay, à Saint-Brisson (9) : cette étude a été l'occasion de refaire le point sur les milieux et le fonctionnement de cette tourbière qui reste une des plus intéressantes du Morvan. Elle a aussi permis de conforter le partenariat existant entre le Parc naturel régional du Morvan et le Conservatoire.

- Cirque de la Coquille, à Etalante (10) : Curiosité géologique du Châtillonnais, le Cirque de la Coquille accueille plusieurs formations végétales originales et héberge la Linaire des rochers, espèce très rare et protégée en Bourgogne. La carte des formations végétales a été réalisée, les opérations de gestion définies et le partenariat avec le Conservatoire Botanique National du Bassin Parisien pour la préservation de la Linaire des rochers renforcé.



Le Cirque de la Coquille

- **Comptage des pieds de Sabot de Vénus** sur le site Natura 2000 des «milieux forestiers du Châtillonnais» (11), sur les stations situées sur des parcelles privées, en lien avec l'ONF, animateur du document d'objectifs du site. 357 tiges ont été dénombrées.

• Le pôle scientifique a animé **trois formations sur la connaissance et la gestion des prairies** destinées aux agriculteurs du Val de Saône, en partenariat avec la Chambre d'Agriculture de Côte-d'Or.



S. Gomez - CSNB

Crapaud commun

• **Suivi du franchissement de la RD 7 (Val-Suzon bas) par les batraciens lors de la migration en collaboration avec le service route du Conseil Général de Côte-d'Or (12)**

Dans le cadre de l'opération « Fréquence Grenouille », un appel avait été lancé par le Conservatoire pour connaître l'ensemble des secteurs sensibles quant à la migration des batraciens en Bourgogne.

En 2006, une localisation des points de franchissement par les batraciens durant leur période de migration nuptiale a été effectuée afin d'engager les mesures de protection nécessaires pour limiter leur mortalité et faciliter leur franchissement de l'axe routier.

Une surveillance du flux migratoire a donc été engagée en 2007 afin de pouvoir mettre rapidement en place un dispositif de protection des animaux (barrière permettant de bloquer la progression des batraciens et de les guider vers des seaux dans lesquels ils tombent). Ainsi capturés, il est aisé de les faire traverser.

Or, l'absence de flux migratoire massif, certainement dû à un hiver très doux, n'a pas permis cette année de tester le dispositif.

Près de 350 batraciens (essentiellement des Crapauds communs et quelques Salamandres tachetées) ont tout de même été observés et presque la moitié a pu être sauvée.

Les milieux naturels du Creusot (13)

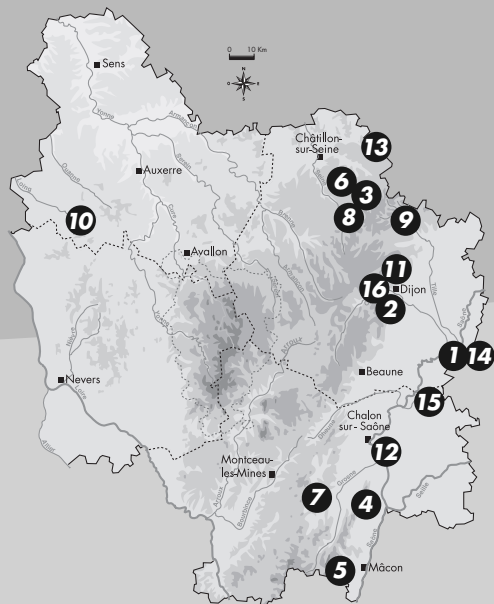
Le CSNB, en collaboration avec l'AOMSL, le cabinet A. Desbrosse, le CBNBP et la SHNA, a engagé une démarche partenariale avec la Communauté urbaine du Creusot Montceau afin de réaliser un diagnostic des milieux remarquables du territoire.

Cette étude a pour objectif d'identifier les sites à fort enjeu écologique et de proposer des actions de gestion afin de les protéger et de les valoriser.

Composé de 18 communes, le territoire de la CUCM présente une grande diversité de milieux naturels avec notamment la présence de milieux relictuels tels qu'une tourbière à Drosera et une lande à Callune. Le territoire est également riche d'une mosaïque de plans d'eau qui permet l'accueil de nombreux oiseaux d'eau (sarcelles, canards pilet...), limicoles (bécasseaux, chevaliers, barges), échassiers (Grande Aigrette, Héron Garde-bœufs) ou encore rapaces (Balbuzard pêcheur). Toute cette diversité s'insère dans un paysage façonné par les prairies bocagères et les vestiges de l'exploitation minière, véritables témoins des activités sud bourguignonnes actuelles et passées.



Grande Ortie - R. Desbrosses



BASE DE DONNÉES

- **La saisie des informations dans la base de données** du Conservatoire s'est poursuivie sur le premier trimestre 2007, avec une soixantaine de nouveaux sites enregistrés. La mise au propre des informations a donné l'occasion d'actualiser les cartes cadastrales et de faire le point sur les besoins en matière de réactualisation de conventions foncières.

SUIVIS DES SITES

- **Mare à Samerey (1)**

Cette mare a été aménagée en 2006 au marais des petites rôtures en plaine de Saône. Un inventaire de la faune aquatique est en cours. La mare est actuellement en eau et accueille déjà des pontes d'amphibiens et divers insectes aquatiques.

TRAVAUX

- **Restauration de pelouses à Couchey (2)** dans le cadre d'un contrat Natura 2000.

L'action consistait en un abattage des Pins noirs disséminés au sein de la pelouse, ainsi qu'en un broyage des nappes de fruticées en cours d'installation sur la pelouse. Les branches de pins ont été brûlées, les grumes mises en dépôt pour la micro-faune et pour servir d'abris à certaines espèces.

- **Débroussaillage au Marais du Conois (3)**

Le site a été débroussaillé manuellement, des ligneux ont été coupés. Le sentier a été entretenu, des planches du pilotis ont été remplacées.

- **Sentier du Mont de Crâ (4)**

Tout le système de fonctionnement du site a été mis à plat avec la Commune, l'association « Aux Écrouats » et l'exploitant agricole. De nouveaux itinéraires ont été créés sur le sentier. Un sentier de détournement pour les cavaliers a été mis en place pour éviter les dégradations sur la clôture. Tous les passages d'hommes ont été réparés.



Passage d'hommes et borne d'information sur le sentier du Mont de Crâ



10

Pôle



G. Aubert - CSNB

Clôture sur le Mont de Solutré

- **Réalisation d'une extension pour le parc de pâturage de Solutré (5)**

Une extension au parc principal a été réalisée. La finalité était de créer une nouvelle unité pâturable et de diminuer la charge sur les autres secteurs. Le Syndicat mixte de valorisation du grand site Solutré Pouilly Vergisson a réalisé cette prestation.

- **Les pelouses sèches sur tuf à Saint-Germain-le-Rocheux (6) ont été débroussaillées**, principalement sur un secteur en cours de colonisation par le peuplier tremble.

- **Bois de Bonnay (7)**

Dans le cadre de la convention avec Bouygues télécom, la station à Limodore à feuille avortées a été débroussaillée.

- **Cirque de la Coquille (8)**

L'équipe a procédé à l'entretien du sentier et au creusement de rigoles « anti-érosion ».

- **Marais des pospis à Cussey-les-Forges (9)**

Un linéaire de clôture vieillissant qui n'assurait plus une contention efficace des chevaux a été

réparé. Le marais a bénéficié d'un léger entretien par débroussaillage et des passages d'hommes ont été créés pour faciliter le passage des pêcheurs.

- **Gatine Beauchet (10)**

Dans la poursuite des travaux d'arrachage de ligneux entamés en 2004, une seconde tranche a été réalisée cette année. Ces travaux consistaient à arracher des bourdaines, bouleaux et saules à la mini-pelle mécanique. Les rémanents ont été mis en dépôt sur des secteurs non sensibles en Fougère aigle.



G. Aubert - CSNB

Gatine Beauchet

- **Pelouses à Epagny (11)**

Les pelouses en pentes ont été débroussaillées et un broyage manuel des secteurs en cours de colonisation par les prunelliers a été effectué.

- **Sentier à Ouroux sur Saône (12)**

Le sentier a profité de son nettoyage de printemps.

• Marais de la Gorgeotte à Lignerolles (13)

Depuis le retrait des chevaux en 2003, il a été noté une explosion des bourdaines qui progressivement ferment totalement le site. Après la réalisation d'une expertise scientifique une expérimentation de lutte contre la bourdaine est lancée. La technique de taille en tire sève est mise en place (coupe de tous les brins d'une cépée sauf un qui est coupé à 1 m de hauteur puis, pendant 4 ans, tous les rejets sont retillés au pied du tire sève afin d'épuiser progressivement la racine mère). Parallèlement à cette expérience, un broyage des bourdaines sur les secteurs plus denses sera réalisé en fin d'été début d'automne durant la phase où la portance est la meilleure pour faire rentrer un tracteur sur site.

• Marais des petites rotures à Samerey (14)

L'équipe a procédé à l'entretien des cariçaies et mégaphorbiaies. Le marais est découpé en 5 zones. Chaque année une zone est entretenue par broyage, ce qui permet d'avoir une fréquence de retour sur zone de 5 ans et évite l'apparition de ligneux tout en maintenant l'entretien idéal sur ce type de milieu.

• Panneaux sur la Basse Vallée du Doubs (15)

Dans le cadre d'un contrat Natura 2000 des panneaux de sensibilisation à la protection des sternes ont été posés sur la Basse Vallée du Doubs.


• Suivi agricole

Depuis 2004 des actions de suivi des partenaires agricoles et de réactualisation de conventions ont été mises en place. Ainsi 42 exploitants sont encadrés régulièrement : rédaction de contrats annuels de mise à disposition, contrôle des

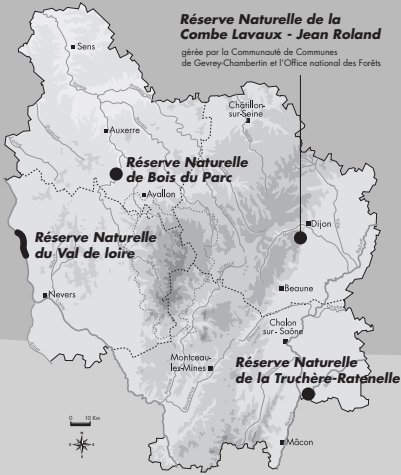
pratiques effectuées, synthèse des informations issues des enquêtes agricoles, aide à la transhumance pour le berger sur la côte dijonnaise...

Station à Tulipe sauvage à Velars-sur-Ouche (16)

Un contrôle de la station à *Tulipa sylvestris* a été réalisé début avril. Cette station, qui fait l'objet depuis 1996 d'une convention de gestion entre le Conservatoire et l'Acodège, n'avait pas été contrôlée depuis cette époque. Plus de mille pieds en situation forestière sont présents, mais la majorité reste au stade feuillé, puisque seulement une trentaine de pieds en fleurs a été recensée. Une réflexion sur une amélioration de la gestion de la station est en cours, notamment dans l'optique de redonner davantage de lumière à ce site qui est très ombragé.



Tulipe sauvage



RÉSERVE NATURELLE NATIONALE DU VAL DE LOIRE

ADMINISTRATIF

• Nouveaux locaux et nouveaux personnels

L'équipe de la Réserve Naturelle détachée à Pouilly-sur-Loire a pris possession cet hiver de nouveaux locaux plus grands et plus fonctionnels. Benoît Fritch a remplacé Yann Rivière au poste de garde technicien aux côtés de Nicolas Pointecouteau (conservateur) et Catherine Neyer (chargée de communication et d'animation).



RN Val de Loire

Jean Baptiste Colombo, Nicolas Pointecouteau, Benoît Fritch et Catherine Neyer

Le Conservatoire des Sites Naturels Bourguignons et le Conservatoire du Patrimoine Naturel de la Région Centre (CPRNC) ayant été chargés de l'animation des 4 sites Natura 2000 en Loire, un animateur, Jean-Baptiste Colombo, a été recruté pour en assurer la mise en œuvre. Il occupe les mêmes locaux que le personnel de la Réserve Naturelle, une façon de mutualiser les informations et les moyens.

Jean-Baptiste Colombo et Catherine Neyer sont employés par le CPRNC.

- **L'évaluation du plan de gestion** est menée par Cécile Forest du pôle scientifique. L'équipe de la Réserve Naturelle apporte sa connaissance du terrain et son analyse de la gestion menée depuis 10 ans.

Cette opération est indispensable pour la rédaction des prochaines orientations de gestion. Les principaux partenaires techniques ont été rencontrés, un questionnaire a été envoyé aux différents acteurs de la Réserve Naturelle.

Passons maintenant à l'analyse et à la synthèse.

• Le Comité Consultatif de Gestion

Etape indispensable au fonctionnement de la Réserve Naturelle, le Comité consultatif de gestion présidé par Monsieur le Préfet de la Nièvre, a réuni le 22 février 2007, les partenaires institutionnels, techniques et scientifiques. Le bilan d'activité et financier pour l'année 2006 a été présenté par les gestionnaires, ainsi que le programme d'actions 2007 et son budget associé. Le Comité consultatif a également examiné des demandes d'autorisation de travaux.

GESTION DE MILIEUX ET D'ESPÈCES

- **Régulation des populations de sangliers surabondants**

La Loire à Pouilly-sur-Loire - P. Juillard - CSNB

Comme chaque hiver depuis 4 ans, le conservateur et le garde technicien ont coordonné la réalisation par les chasseurs à l'arc de la Nièvre et du Cher, des opérations de poussées silencieuses et de contribution à l'effort de régulation des populations de sangliers par le tir à l'arc.

L'objectif de limitation de cette espèce surabondante a donc pu être concilié avec l'objectif de maintien de la quiétude des oiseaux hivernants.

• Encadrement et suivi des travaux d'entretien des berges du faubourg de la Charité - sur - Loire

A l'initiative de la ville de la Charité - sur - Loire, en concertation avec l'équipe de la Réserve Naturelle, des travaux d'entretien de berges ont pu être réalisés par la subdivision gestion de la Loire de la DDE de la Nièvre : taille des saules en têtards ou en boule, maintien des espèces autochtones, élimination d'espèces invasives (Érable négundo)...

SUIVIS ÉCOLOGIQUES

Un suivi des oiseaux d'eau hivernants a été réalisé cet hiver, à raison d'une sortie par mois : 500 à 1300 individus d'oiseaux d'eau communs (Canard colvert, Sarcelle d'hiver) ont séjourné sur la Réserve Naturelle au lieu des 1500 à 2500 observés lors d'hivers plus rigoureux. Plus spécifiquement, l'équipe de la Réserve Naturelle a participé aux comptages départementaux et nationaux, coordonnés par « SOBA Nature Nièvre », des cormorans installés en dortoirs sur des îles boisées.

ANIMATIONS

Visites guidées, points d'observation, expositions, stands... ont commencé en mai. Le programme est disponible sur le site du Conservatoire ou sur celui des Réserves

Naturelles de France dans lequel les pages sur la Réserve Naturelle du Val de Loire ont récemment été enrichies (www.reserves-naturelles.org) Plus ponctuellement, l'équipe de la RN accueille des groupes spécialisés comme récemment des étudiants en Master de géographie et environnement de l'Université de Paris 8.

Gestion de la fréquentation automobile à Mesves - sur - Loire

En étroite relation avec la municipalité de Mesves - sur - Loire, une réflexion sur l'organisation et la gestion des différents usages en bord de Loire (hors et dans la Réserve Naturelle) vient de déboucher sur :

- la dépose d'anciens plots sur les limites de la Réserve Naturelle et la pose de nouveaux plots sur un périmètre plus large, pour canaliser la fréquentation automobile et minimiser son impact sur les milieux naturels fragiles et pour réserver l'utilisation de certains cheminements aux randonneurs pédestres, équestres et cyclistes,
- le retrait de dépôt de déchets sauvages et gravats.

Ces opérations ont pu être réalisées grâce à l'aide technique des chasseurs à l'arc (chantier bénévole) et surtout de l'équipe travaux de la subdivision gestion de la Loire de la DDE 58.

Cet exemple d'action concertée a été présenté par M^{me} le Maire de Mesves et le Conservateur, lors de la dernière réunion de la Commission Départementale des Espaces, Sites et Itinéraires du Conseil Général de la Nièvre pour le développement durable des activités de pleine nature.



Réserve

L'étang Fouget - O.Girard - CSNB

RÉSERVE NATURELLE NATIONALE DE LA TRUCHÈRE RATENELLE

SUIVI SCIENTIFIQUE

- **Suivis des oiseaux nicheurs :**

Plusieurs suivis d'oiseaux nicheurs et migrateurs ont été programmés sur l'ensemble du périmètre de la Réserve Naturelle. L'étang Fouget a fait l'objet plus particulièrement de suivis des Fauvettes aquatiques sur la queue de l'étang.

En marge de ces relevés ornithologiques, le pôle scientifique a procédé à une étude des formations végétales de l'étang Fouget.

- **Le Conservatoire a signé une convention avec le Muséum d'histoire naturelle de Dijon – Jardin des sciences** pour poursuivre des inventaires entomologiques sur la Réserve Naturelle et mettre en place une base de données informatisée des nombreuses espèces recensées.

ANIMATIONS

- **Dans le cadre des opérations nationales, Nuit de la Chouette le 31 mars et Fréquence grenouille le 30 mars**, la Réserve Naturelle a proposé différentes formules d'animations sur le terrain avec des observations de la Chouette Hulotte par exemple, ou bien en salle à la Maison de la Réserve avec présentation d'un diaporama pour la découverte et la préservation des amphibiens.

- Afin de découvrir la Réserve et d'expliquer son fonctionnement, des interventions se sont déroulées dans les lycées agricoles de Tournus et Louhans. Les étudiants ont conçus des panneaux d'expositions visibles à la Maison de la Réserve.



Des visiteurs sur le sentier des dunes

O. Girard - CSNB

- **De nombreuses animations pour la découverte du patrimoine naturel de la Réserve Naturelle sont proposées** pour le public individuel, familial, pour les scolaires et pour les groupes organisés.

- **Installation et mise en place d'une exposition de photographies**, généreusement prêtées par son auteur, Frédéric Tillier, photographe amateur habitant le village de Ratennelle. Cette exposition sera visible à la Maison de la Réserve de juin à octobre en fonction de la présence journalière du garde et sur demande.

Renseignement au 04 85 51 35 79.

ADMINISTRATION ET POLICE DE L'ENVIRONNEMENT

- **Rédaction de l'Arrêté Préfectoral** qui stipule les conditions d'exercice de la pêche à la ligne sur l'étang Fouget suite à la modification du décret du 30 août 2005 autorisant cette pêche.

- **Définition d'une politique pénale** qui régit les réponses pour chaque infraction à la réglementation de la Réserve en collaboration avec les services de Police locaux. Ces deux mesures sont en attente de validation par le Comité consultatif de gestion.

Roche fossile de la Réserve Naturelle de Bois du Parc - L. Audry - CSNB

RÉSERVE NATURELLE NATIONALE DE BOIS DU PARC

- **Le pôle scientifique a travaillé sur l'évaluation du plan de gestion** de la Réserve Naturelle du Bois du Parc qui dresse le bilan qualitatif des actions menées depuis 2001 sur ce site, ainsi qu'un bilan de la gestion administrative et financière de la Réserve Naturelle.

La rédaction du second plan de gestion de cette Réserve Naturelle sera davantage tournée vers la mise en valeur de son patrimoine géologique de niveau exceptionnel pour la Bourgogne et d'intérêt national. Des spécialistes récemment réunis sur le terrain ont confirmé cette richesse géologique.

- **Découverte fin février de la présence du Faucon pèlerin en nidification** sur une cavité de la falaise sud de la Réserve Naturelle. Ce rapace avait apparemment depuis longtemps déserté le secteur. Son retour était attendu, d'autant plus qu'un couple niche à proximité sur les falaises du Saussois.

Cette partie de la falaise est grimpée par de nombreux escaladeurs (clubs, personnes autonomes...) conformément à une convention signée entre le Conservatoire et les usagers.



B. Fritsch - CSNB

Le Faucon pèlerin s'est installé de nouveau sur la Réserve

Il était donc nécessaire de mettre en place une gestion adaptée afin d'assurer la reproduction de cette espèce protégée.

Une concertation a eu lieu mi-mars sur le terrain avec l'ONCFS, la LPO Yonne, la Fédération Française de la Montagne et de l'Escalade, et le Conservatoire.

Cette concertation a abouti à un accord commun de fermeture temporaire des voies d'escalade, à l'instar de ce qui se pratique au Saussois.

Des panneaux adaptés ont donc été mis en place en haut et bas de la falaise : ils sensibilisent le public sur l'espèce et annoncent la fermeture des voies, ils sont traduits aussi en anglais.

La reproduction bat son plein, la grimpe aussi. L'escalade se fait donc sur la partie restée ouverte, mais on constate cependant l'intrusion de quelques grimpeurs en zone non autorisée (verbalisés par l'ONCFS ; le Conservatoire a d'ailleurs porté plainte).

L'éclosion des œufs a lieu mi-avril. On constate la présence de 3 jeunes que les parents nourrissent régulièrement.

À la mi-mai, malgré toute les attentions, les jeunes ne sont plus visibles dans leur nid. Une descente en rappel sur l'aire de nidification assurée par le GRIMPE 89 (pompiers) réquisitionné par l'ONCFS a permis de confirmer la disparition des poussins. L'aire de nidification qui a été donc inspectée par l'ONCFS est vide. Aucun indice de prélèvement ou de prédation n'a été observé. Aucune trace de chute du nid n'a non plus été relevée.

Les prospections porteront donc, à la saison voulue, sur le Hibou grand-duc, prédateur naturel du Faucon.

En conséquence, les voies ont été réouvertes.

Débroussaillage de pelouse - R. Vuillemin - CSNB

ACTUALITÉ

• **Les champs captants de la plaine de Saône** Lyonnaise des eaux a signé début mai une convention de gestion biologique avec le Syndicat mixte du Dijonnais et le Conservatoire et une convention d'entretien avec la Fédération Départementale des Foyers Ruraux pour les champs captants de Poncey-les-Athée et de Flammerans ; un champ captant étant un périmètre protégé délimitant une zone de forages souterraine où l'eau est captée.

A VENIR

• Attention ! **L'Assemblée Générale** du Conservatoire aura lieu le 29 septembre à Autun (Saône-et-Loire) et non pas le 22 comme annoncé dans le Sabot 25.

• **Les Rencontres de Territoire** en pays Puisaye-Forterre auront lieu le 25 et 27 octobre 2007 à Saints-en-Puisaye (Yonne)

Pendant plus de 10 ans, le Conservatoire des Sites Naturels Bourguignons a organisé des rencontres régionales sur les milieux naturels de Bourgogne. Après avoir abordé l'ensemble des milieux présents sur notre région, nous avons souhaité engager une nouvelle série de rencontres selon une approche plus locale au sein des territoires. L'objectif de cette démarche est de faire connaître la richesse patrimoniale des pays, de travailler sur les enjeux de gestion et de conservation des milieux naturels en association bien sûr avec les acteurs locaux.

Nous vous adresserons dès septembre le programme complet de ces journées.

• Le Conservatoire a participé à une **journée de formation** organisée par la SHNA pour les membres des différentes associations qui participeront à enrichir le site bourgogne nature. Ce site centralise l'actualité nature en Bourgogne (observations, sorties nature...) et les données concernant la faune et la flore.

Retrouvez le sur internet à l'adresse suivante : www.bourgogne-nature.fr

• Cette année le Conservatoire organise plusieurs **chantiers bénévoles**. Les matinées seront consacrées aux travaux (principalement fauche et débroussaillage) encadrés par l'équipe de gestion des sites du Conservatoire. Après un repas commun offert par le Conservatoire, les organisateurs vous feront découvrir la faune et la flore des milieux.

Trois chantiers sont prévus (septembre et octobre) :

- Les pelouses du Mont de Marcilly-sur-Tille (21) le 15 septembre.

- Le pré marin à Dommartin-les-Cuisseaux (71) le 22 septembre.

- La pelouse du mont de Crâ (71) le 20 octobre

Renseignements et inscriptions au 03 80 79 25 99



Travaux de débroussaillage

*L'ensemble du personnel des différents pôles a participé à la rédaction de ce document.
Nous remercions nos partenaires financiers : DIREN Bourgogne, Conseil régional de Bourgogne, Conseil Général de Saône-et-Loire, Conseil Général de la Nièvre, Agence de l'eau Seine-Normandie, Agence de l'eau Rhône-Méditerranée-Corse et Agence de l'eau Loire-Bretagne.*