

Des espaces naturels à découvrir

sur les sentiers du Conservatoire d'espaces naturels de Bourgogne



Vous souhaitez vous promener et vous ressourcer dans la nature mais vous ne savez pas où aller ?

Le Conservatoire d'espaces naturels de Bourgogne aménage des sites naturels remarquables pour faciliter leur découverte. Selon les cas, sentiers balisés, pilotis, observatoires, panneaux d'information, bornes interactives et ludiques, tables d'orientation ou autres aménagements, vous permettent de vous immerger dans la nature.

Mode d'emploi du guide

Les sentiers et sites équipés sont classés par département.

- **Sentiers de découverte** Code couleur des thématiques des balades :
 - ◆ **Sites équipés** seulement d'un panneau d'accueil et/ ou d'une table d'orientation
- Étangs, tourbières ou marais
Prairies, bords Pelouses et landes
de cours d'eau Milieux rocheux

Pictogrammes utilisés pour les sentiers de découverte :

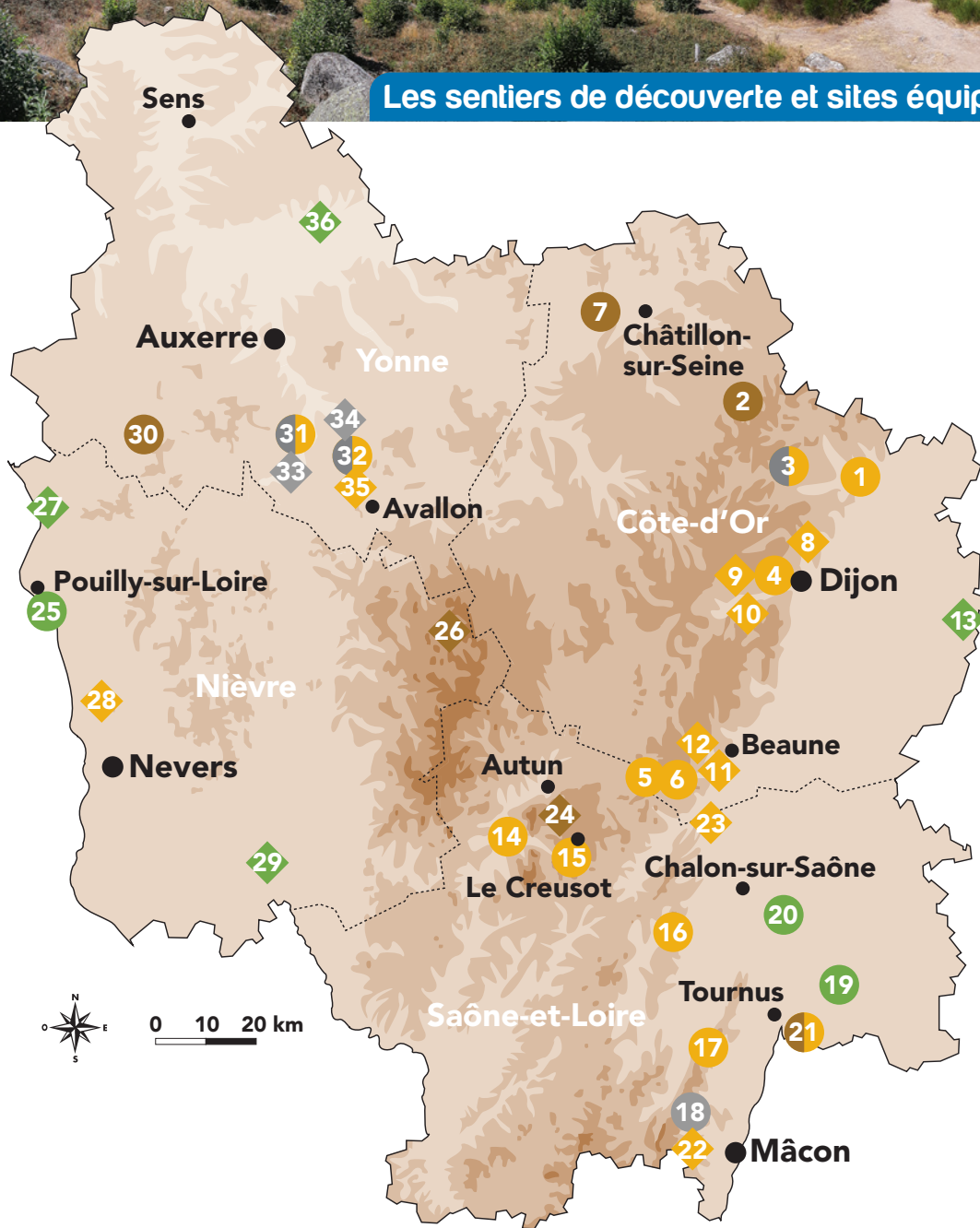
-  Aménagement pour personnes à mobilité réduite (PMR)
-  Comment s'y rendre
-  Coordonnées GPS des parkings
-  En pratique
-  À découvrir en chemin
-  Période idéale pour observer la biodiversité
-  Visite virtuelle disponible sur www.cen-bourgogne.fr
-  Dépliant disponible et langues

Pictogrammes utilisés pour les sites équipés :

-  Panneau d'accueil
-  Table d'orientation ou de lecture de paysage



Les sentiers de découverte et sites équipés par le Conservatoire



Les sites sont en libre accès. Certains sont traversés par des sentiers de randonnée.

- Sentiers de découverte
- ◆ Sites équipés seulement d'un panneau d'accueil et/ou d'une table d'orientation

Thématiques des balades

Étangs, tourbières ou marais

Prairies, bords de cours d'eau

Pelouses et landes

Milieux rocheux



Lors de vos balades, vous croiserez peut-être des cavités à chauves-souris préservées par le Conservatoire d'espaces naturels de Bourgogne. Souvent, des grilles bloquent l'accès aux humains.

En règle générale, évitez de rentrer dans les grottes pour ne pas déranger ces petits mammifères fragiles.



Pour préparer au mieux vos balades

Des **dépliants spécifiques** à chaque sentier vous présentent simplement les sites ou vous accompagneront dans votre visite. Ils sont **disponibles soit à l'entrée du sentier, soit dans les mairies et offices de tourisme alentour**, mais aussi sur simple demande au Conservatoire de Bourgogne ou en **téléchargement** sur www.cen-bourgogne.fr

Vous trouverez également les **tracés GPS de certains sentiers** dans la rubrique «Autour de chez vous» du site internet du Conservatoire de Bourgogne.



Et équipez-vous de **bonnes chaussures de marche** !

Une fois sur les sites



Les sentiers ne présentent **pas de difficultés sauf mention contraire**. Soyez toutefois vigilants, certains peuvent être glissants.



Respectez les consignes de sécurité et la **réglementation** indiquées sur les panneaux.



Restez sur les sentiers pour éviter le piétinement de la végétation.



Merci de **ne pas cueillir les fleurs**, certaines sont rares et protégées et toutes ont une utilité dans la nature.

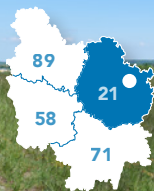


Restez discrets et tenez vos chiens en laisse pour ne pas déranger les espèces animales.



Emportez vos déchets.





1 Le Mont de Marcilly-sur-Tille

Au nord de Dijon, les pelouses calcaires du Mont de Marcilly vous feront prendre de la hauteur. Milieux naturels emblématiques de Bourgogne, elles vous révéleront leur incroyable biodiversité.



Marcilly-sur-Tille, à 20 km de Dijon
Sur la D959 entre Marcilly-sur-Tille et Til-Châtel, suivre les flèches « Sentier botanique »

P 47.520144, 5.144156



- 1 km - 45 min environ
- Aucune difficulté
- Panneau d'accueil



- Faune et flore des pelouses calcaires (papillons, criquets, sauterelles, reptiles, orchidées, plantes méditerranéennes, etc.)
- Point de vue sur la vallée de la Tille et sur le Châtillonnais




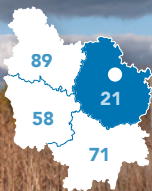
Avril à août



Orchis pyramidal

Mante religieuse





Le Marais du Côneis - Alain Chiffaut 2

Premier site aménagé par le Conservatoire pour sa découverte, ce marais dit "tufeux" se situe au sein de la région naturelle du Châtillonnais. Caché dans un massif forestier, il vous étonnera par ses trésors naturalistes insoupçonnés.



Bure-les-Templiers, à 35 km de Châtillon-sur-Seine
Depuis Bure-les-Templiers, prendre la D102j sur 2 km (direction Chaugy) jusqu'au chemin d'accès au parking, puis suivre le fléchage « Marais du Côneis »

P 47.753951, 4.920481



- 1,5 km - 1h00 environ
- Aucune difficulté
- Panneau d'accueil
- Sentier en partie sur pilotis



- Marais tufeux typique du Châtillonnais
- Flore de milieux humides à affinité montagnarde, présente nulle part ailleurs en Bourgogne
- Faune de milieux humides (papillons, libellules, amphibiens, etc.)

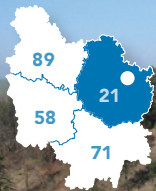


Juillet à septembre

Sonneur à ventre jaune

Swertie pérenne





ESPACES NATURELS
SENSIBLES DE
CÔTE-D'OR

3 Le Cirque de la Coquille

Le Cirque de la Coquille, au cœur du Châtillonnais, se caractérise par ses éboulis calcaires qui encerclent la source de la Coquille. Laissez-vous emporter par la magie de ce lieu, riche en patrimoine naturel mais aussi en histoires et légendes.



Étalante, à 40 km de Châtillon-sur-Seine
Depuis Dijon, 6 km avant Aignay-le-Duc, prendre la D101 jusqu'à Étalante, puis suivre le fléchage « Source de la Coquille »
P 47.643433, 4.765023



- 1 km - 1h00 environ
- Forte pente au départ pour accéder au sommet
- Panneau d'accueil



- Éboulis rares en Bourgogne
- Flore spécifique des éboulis
- Faune des milieux secs (papillons, criquets, sauterelles, reptiles, etc.)
- Point de vue sur le Châtillonnais
- Source de la Coquille

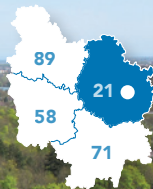


Avril à juin

Zygène du Lotier

Linaire des Alpes





Les Pelouses et combes de la vallée de l'Ouche 4

Aux portes de l'agglomération dijonnaise, parcourez à votre guise pelouses calcaires, forêts et pierriers, classés « Espace naturel sensible », sur les hauteurs de Talant et Plombières-lès-Dijon.



Talant, à l'ouest de Dijon

Prendre l'Avenue de la Combe Valton et se garer sur le parking du skate park

P 47.336552, 4.997566

Plombières-lès-Dijon, à l'ouest de Dijon

Se garer au parking du cimetière

P 47.342193, 4.971732



- Nombreux sentiers sur le site
- Difficulté moyenne selon les secteurs
- Panneaux d'accueil



Disponible
fin 2023



- Faune et flore des pelouses calcaires (papillons, criquets, sauterelles, lézards, orchidées, plantes méditerranéennes, etc.)
- Flore à affinité montagnarde
- Point de vue sur le lac Kir et la vallée de l'Ouche



Avril à juin

Scutellaire
des Alpes

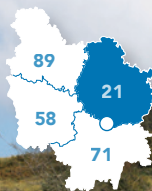


Œdipode turquoise





Site classé



5 La Montagne des Trois croix

Ces trois croix se dressant dans le ciel attirent les curieux. Au-delà des vignes qui font la renommée de Santenay et Dezize-lès-Maranges, ce mont offre bien d'autres curiosités, souvent plus discrètes mais tout aussi remarquables.



Dezize-lès-Maranges et Santenay, à 30 km de Beaune

À Dezize-lès-Maranges, suivre le fléchage « Montagne des Trois croix »

P 46.920855, 4.667186



- 1 km - 45 min environ
- Pente moyenne pour accéder au sommet
- Panneaux d'accueil et d'information
- Table d'orientation



- Faune et flore des pelouses calcaires (papillons, criquets, sauterelles, lézards, orchidées, plantes méditerranéennes, etc.)
- Point de vue sur le Morvan, le Haut Clunysois et les vallées de la Dheune et de la Saône
- Vestiges archéologiques



Avril à juin

Argus bleu

Anémone pulsatile





Site classé



La Chaume de La Rochepot 6

35 hectares de pelouses calcaires surplombent le village de La Rochepot. Partez à la rencontre des richesses naturelles de ces chaumes, mais aussi des traces que l'Homme a laissé sur cet espace, du Néolithique à nos jours.



La Rochepot, à 20 km de Beaune

Quitter la D973 qui traverse La Rochepot pour prendre la D33 en direction de Saint-Aubin. Puis, prendre le deuxième chemin à droite, après le panneau de sortie de La Rochepot

P 46.950294, 4.678621



- 4 km - 1h30 environ
- Aucune difficulté
- Panneaux d'accueil et d'information
- Bornes interactives et ludiques
- Table d'orientation



- Faune et flore des pelouses calcaires (papillons, criquets, sauterelles, lézards, orchidées, plantes méditerranéennes, etc.)
- Point de vue sur les monts environnants, le village de La Rochepot et son château
- Vestiges archéologiques
- Cabottes et murets en pierre sèche

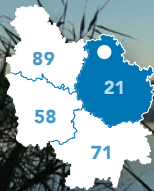


Avril à juin

Lézard à deux bandes

Inule des montagnes





7 L'Étang de Marcenay



Les eaux calmes et les zones marécageuses de cet "Espace naturel sensible" hébergent une biodiversité inattendue. Cheminez sur le sentier, faites une pause à l'observatoire et profitez de la quiétude des lieux. Détente assurée !




Marcenay, à 20 km de Châtillon-sur-Seine
Dans le village de Marcenay, prendre la direction du camping

P 47.871014, 4.406870



Disponible
fin 2023



- 4 km - 1h30 environ
- Aucune difficulté
- Observatoire ornithologique accessible PMR **P**  47.878621, 4.418982
- Panneaux d'accueil et d'information
- Bornes interactives et ludiques
- Pontons d'observation



- Une des plus vastes roselières de Côte-d'Or
- Marais tufeux typique du Châtillonnais
- Faune et flore des milieux humides et d'eaux stagnantes (libellules, oiseaux d'eau, etc.)
- Intérêt ornithologique
- Patrimoine bâti remarquable



Orchis incarnat



Toute l'année

Blongios nain 





D'autres sites équipés méritent le détour

◆ 8 - Les Pelouses calcaires d'Épagny et Savigny-le-Sec

Épagny et Savigny-le-Sec, à 16 km de Dijon

Après le rond-point de la déchetterie, en direction du village de Savigny-le-Sec, prendre le chemin à droite, continuer tout droit jusqu'au panneau d'accueil et se garer. Emprunter le sentier qui monte sur les pelouses calcaires

◆ 9 - Le Balcon de la Verrerie

Velars-sur-Ouche, à 10 km de Dijon

Dans le hameau de la Verrerie, suivre le Chemin de la Falaise et se garer au bout du lotissement. Poursuivre à pied sur le Chemin de la Falaise

◆ 10 - La Montagne

Couchey, à 10 km de Dijon

Dans le village, quitter la D122 et suivre le fléchage «Table d'orientation»

◆ 11 - Les Pelouses et falaises de Baubigny et Saint-Romain

Baubigny et Saint-Romain, à 10 km de Beaune

Depuis Baubigny, sur la D171, se garer 500 m après Orches

◆ 12 - Les Pelouses de Nantoux

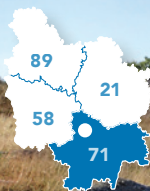
Nantoux, à 8 km de Beaune

Se garer sur le parking du village, prendre le chemin en direction de la salle polyvalente et suivre la Rue des Vaches jusqu'au sommet

◆ 13 - La Gravière des Prés bourrés

Vielverge, à 40 km de Dijon

Dans le village, quitter la D20 et prendre la Rue des Cailloux. Continuer jusqu'au panneau d'accueil



14 Les Rochers du Carnaval

Au cœur du massif granitique d'Uchon, similaire à celui du Morvan, se cachent des curiosités géologiques peu communes en Bourgogne et rares en France : les chaos granitiques. Mais ce n'est pas le seul attrait de ce site !



Uchon, à 15 km du Creusot et 20 km d'Autun
Depuis Uchon, suivre le fléchage « Les Rochers du Carnaval »

P 46.806430, 4.255832



- 550 m - 30 min environ
- Aucune difficulté
- Panneau d'accueil
- Table d'orientation



- Faune et flore des landes et pelouses acides (genêts, callunes, papillons, criquets, sauterelles, reptiles, etc.)
- Chaos granitiques
- Point de vue sur la vallée bocagère de l'Arroux et sur le Morvan



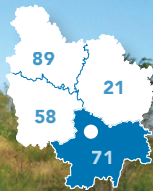
Mai à juin



Genêt poilu

Alouette lulu





La Lande de la Chaume 15

Aux portes du Creusot, vous trouverez des milieux naturels exceptionnels et peu fréquents en Bourgogne, car limités essentiellement au Morvan : les landes et pelouses sèches sur sols acides, qui accueillent une biodiversité remarquable.



Le Creusot

Depuis l'Office de tourisme du Creusot (Château de la Verrerie), rejoindre la Rue Jean Jaurès et suivre la direction de La Chaume jusqu'à la Rue du Moulin Miroir, puis tourner à gauche en direction du centre de loisirs

P 46.802396, 4.402403



- 1 km - 45 min environ
- Aucune difficulté
- Panneau d'accueil



- Faune et flore des landes et pelouses acides (genêts, callunes, papillons, criquets, sauterelles, reptiles, etc.)
- Point de vue sur Le Creusot et ses alentours et sur la vallée de la Bourbince

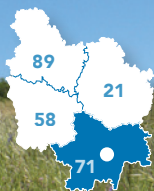


Mai à juin

Éphippigère des vignes

Callune





16 Le Mont Avril

Le Mont Avril, dont les pentes et le sommet sont recouverts de milieux calcaires secs, vous offrira un point de vue sur la dépression bressanne, la Côte chalonnaise et les massifs vallonnés de la région du Creusot-Montceau.



Moroges, Jambles et Saint-Désert, à 15 km de Chalon-sur-Saône

Depuis Chalon, prendre la N80 direction Montceau. Sortir à Moroges, suivre Mortières puis Cercot où débute le sentier et se garer au centre du hameau

P 46.756778, 4.689079



- 2,5 km - 1h30 environ
- Petite pente au départ du sentier
- Panneau d'accueil
- Table d'orientation



- Faune et flore des pelouses calcaires (papillons, criquets, sauterelles, lézards, orchidées, plantes méditerranéennes, etc.)

- Point de vue sur la plaine de la Saône, la vallée de la Grosne, la Bresse et les Monts du Charolais



Avril à juin

Globulaire commune

Machaon





La Teppe de La Boucherette 17

Au pied des monts du Mâconnais, le site de La Boucherette vous réserve une agréable balade à travers des milieux naturels variés comme des pelouses calcaires, des pierriers et des forêts de chênes.



Lugny, à 15 km de Tournus

En venant de Lugny, à la sortie du hameau de Collongette, prendre la direction de Cruzille

P 46.483236, 4.812421

Départ possible de la boutique de la Cave de Lugny (800 m à pied du site)



• 1,5 km - 1h30 environ

• Légère pente pour accéder au sommet du site

• Panneaux d'accueil et d'information

• Bornes interactives et ludiques

• Sentier botanique



• Faune et flore des pelouses calcaires (papillons, criquets, sauterelles, lézards, orchidées, plantes méditerranéennes, etc.)

• Point de vue sur la vallée de l'Ail



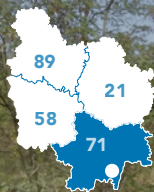
Avril à juin



Lucine



Ophrys bourdon



18 La Carrière de Rampon

Depuis l'arrêt de l'exploitation de cette ancienne carrière, la nature a repris ses droits. Vitrine de la géologie du Mâconnais et témoin d'une histoire de plus de 300 millions d'années, ce site vous invite surtout à voyager dans le temps.



Verzé, à 13 km de Mâcon

Depuis Mâcon, prendre la N79 et prendre la sortie « La Roche-Vineuse ». Dans La Roche-Vineuse, suivre la direction de Verzé par la D85 puis suivre les panneaux « Sentier de découverte de la Carrière de Rampon »

P 46.396574, 4.711059



- 1 km - 1h00 environ
- Pente forte par endroits
- Panneaux d'accueil et d'information
- Table de lecture de paysage
- Moulages d'empreintes de dinosaures



- Géologie (roches visibles datant du Carbonifère au Trias, soit de -360 à -200 millions d'années)
- Histoire géologique (volcanisme, érosion, présence de la mer, traces de vie sur Terre)
- Point de vue sur les monts environnants
- Mare temporaire et amphibiens

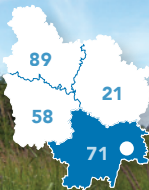


Toute l'année



Bruant zizi

Empreinte de dinosaure



Les Prés de Ménétreuil 19


Envie de découvrir la biodiversité des milieux humides ou tout simplement de flâner au coeur de la Bresse bourguignonne ? Les sentiers de découverte des Prés de Ménétreuil sont faits pour vous !



Ménétreuil, à 20 km de Tournus

Sur la D475 entre Rancy et Ménétreuil, suivre la signalétique vous conduisant aux différents parkings permettant d'accéder aux sentiers

P 46.583870, 5.106199

P  46.588930, 5.107310



- Boucle de 600m (accessible PMR) - 30 min environ
- Boucle de 1,8 km - 1h00 environ
- Aucune difficulté
- Panneaux d'accueil et d'information
- Bornes interactives et ludiques
- Sentier en partie sur pilotis



- Prairies inondables, étang, mare, bocage
- Faune et flore des prairies inondables et d'eaux stagnantes (oiseaux, libellules, amphibiens, etc.)



Avril à juillet

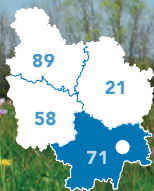
Attention, site inondable en période de crues (hiver et début du printemps) !

Petite nymphe à corps de feu



Stellaire des marais





20 Les Prairies et bocage d'Ouroux-sur-Saône

Le Val de Saône regorge de prairies inondables qui se retrouvent sous l'eau une partie de l'année. Chaussez vos bottes et venez à la rencontre d'une biodiversité très particulière et typique de ces milieux.



Ouroux-sur-Saône, à 13 km de Chalon-sur-Saône sur la route de Louhans
Sur la D6, entre Ouroux et Marnay, suivre les flèches « Sentier Nature »

P 46.712551, 4.940719



- 1,5 km - 45 min environ
- Aucune difficulté
- Panneau d'accueil
- Observatoire ornithologique



- Prairies inondables, mares, bocage
- Faune et flore des prairies inondables (oiseaux, papillons, libellules, amphibiens, etc.)



Avril à juillet

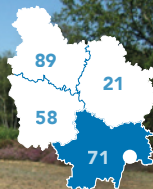
Attention, site inondable en période de crues (hiver et début du printemps) !



Fritillaire pintade



Triton palmé



La Réserve Naturelle Nationale de La Truchère-Ratenelle 21

Sur cette réserve naturelle nationale, milieux désertiques et zones humides se côtoient. Deux sentiers parcourent étendues de sable, tourbière boisée, étang marécageux et forêts fraîches. Dépaysement garanti !



La Truchère et Ratenelle, au lieu-dit **Pont Seille**, à 10 km de Tournus

Depuis Tournus, prendre la direction de Cuisery et, après Lacrost, suivre « Réserve naturelle »

P 46.520051, 4.978563



- Aucune difficulté
- Panneaux d'accueil et d'information
- Bornes interactives et ludiques

- **Sentier des dunes**

1,9 km - 1h15 environ

- **Sentier de l'étang**

1,7 km - 1h00 environ

- Observatoire ornithologique et pilotis



- Dunes continentales, étang marécageux, tourbière
- Faune et flore des milieux sableux
- Faune et flore des eaux stagnantes et tourbières
- Intérêt ornithologique



- **Sentier des dunes** : avril à septembre
- **Sentier de l'étang** : toute l'année (accessibilité partielle en 2023)

Canard souchet

Corynéphore blanchâtre





D'autres sites équipés méritent le détour

◆ 22 - Le Monsard

Bussières, à 15 km de Mâcon

À partir de la D85 qui traverse le village, suivre le fléchage « Monsard » et « Table d'orientation »

◆ 23 - La Montagne


Chassey-le-Camp, à 20 km de Beaune et 20 km de Chalon-sur-Saône

Depuis le parking dans le village (face à l'Auberge du Camp romain), aller en direction de l'église et prendre le chemin à droite

◆ 24 - La Tourbière de Fontaine Sainte

Saint-Sernin-du-Bois, à 5 km du Creusot

Suivre la D138 à la sortie du village et prendre le chemin en face du Chemin de la Borne creuse



Mais aussi :

Les Roches de Solutré et Vergisson

Le Mont de Leynes

Les Montagnes de l'Ermitage et de la Folie (communes de Rully et Bouzeron)

La Forêt de Montmain

La Réserve Naturelle Nationale du Val de Loire

25

Au rythme de ses crues et étiages, la Loire modèle un paysage diversifié. Venez à la rencontre d'une exceptionnelle biodiversité, liée aux grèves de sables, îles boisées, mares, forêts alluviales, pelouses et prairies sèches.



Pouilly-sur-Loire, à 44 km de Nevers

Quitter la N7 à Pouilly-sur-Loire. Gagner les quais en bord de Loire. Se garer au Pavillon du Milieu de Loire, à l'extrémité nord-ouest du village, en longeant la Loire

P 47.285905, 2.949343



Sentier de l'île

- 3,5 km - 2h00 environ
- Aucune difficulté
- Panneaux d'accueil et d'information



D'autres sentiers existent à proximité.

Renseignez-vous auprès des offices de tourisme.



- Milieux de bords de Loire (grèves sableuses, forêts, pelouses sèches, prairies, etc.)
- Faune et flore des bords de cours d'eau (amphibiens, libellules, oiseaux, etc.)
- Point de vue sur la Loire
- Intérêt ornithologique



Mai à octobre



Sterne pierregarin

Gagée des prés



D'autres sites équipés méritent le détour

◆ 26 - La Tourbière du Vernay



Saint-Brisson, à 35 km d'Avallon

Suivre la D20, puis la C1, puis le fléchage « Saut de Gouloux » et « Lac des Settons »

Pour en savoir plus sur ce site : www.parcduMorvan.org

◆ 27 - Les Brocs



(Espace naturel sensible)

La Celle-sur-Loire, à 60 km de Nevers

À partir de la D907, prendre la Rue du Port et continuer jusqu'au bout

Pour en savoir plus sur ce site : nievre.fr

◆ 28 - Les Côtes d'Orge



Chaulgnes, à 25 km de Nevers

Panneaux pédagogiques situés sur le chemin de randonnée « Sentier des orchidées » (9 km - difficulté moyenne)

Départ du parking de la salle polyvalente de Chaulgnes

◆ 29 - L'Étang de Dornant (Accès à pied)



Devay, à 40 km de Nevers

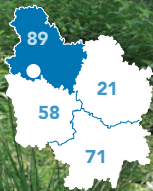
Se garer sur le parking de la mairie puis suivre le fléchage du circuit de randonnée « Les Appelettes » en direction de l'observatoire. Possibilité de faire le circuit dans sa totalité, soit 9 km (voir panneau à l'entrée du parking)



Martin pêcheur
d'Europe



Cardoncelle mou



Le Marais de Vanneau (30)

Venez arpenter les sols humides qui font la réputation de la région naturelle de Puisaye. Au cœur du marais et des boisements, vous découvrirez une biodiversité particulièrement adaptée à l'omniprésence de l'eau.



Saints-en-Puisaye, à 35 km d'Auxerre
Depuis Saints-en-Puisaye, suivre la D211 en direction de Mézilles. Le départ du sentier se fait au niveau du parking du Moulin de Vanneau. Suivre le fléchage « Sentier de découverte »

P 47.633714, 3.248468



- 1,3 km - 45 min environ
- Aucune difficulté
- Panneaux d'accueil et d'information
- Bornes interactives et ludiques
- Sentier en partie sur pilotis




- Marais, étang, mare
- Faune et flore des milieux humides et d'eaux stagnantes (papillons, amphibiens, libellules, oiseaux, etc.)

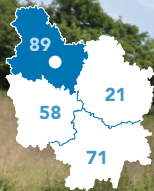


Juillet à septembre

Salicaire commune

Agrion joli





31 La Réserve Naturelle Nationale de Bois du Parc

Inutile de faire des centaines ou des milliers de kilomètres pour contempler des plantes méditerranéennes et un récif corallien, bien que fossilisé ! La réserve naturelle de Bois du Parc, dans la vallée de l'Yonne, vous invite au voyage...



Mailly-le-Château, à 35 km d'Auxerre

Le départ du sentier se trouve à proximité du passage à niveau SNCF, le long de la D130, entre Mailly-le-Château et Merry-sur-Yonne

P 47.584921, 3.643234



- 1,3 km - 1h00 environ
- Forte pente au départ du sentier
- Panneaux d'accueil et d'information




- Géologie et histoire géologique de la vallée de l'Yonne
- Fossiles de récifs coralliens
- Faune et flore des pelouses calcaires (papillons, criquets, sauterelles, reptiles, orchidées, plantes méditerranéennes, etc.)
- Point de vue sur la vallée de l'Yonne



- Mars à août pour la biodiversité
- Toute l'année pour la géologie

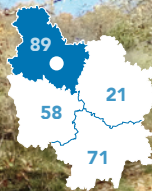
Polypier en boule



Liseron
des monts
Cantabriques



Site classé



Les Boucles de la Cure 32

La Cure a creusé sa vallée dans un massif calcaire, façonnant des paysages au relief contrasté. Promenez-vous sur les pelouses sèches et dans les forêts perchées sur les falaises surplombant la rivière.



- **Départ Arcy-sur-Cure**, à 21 km d'Avallon
À Arcy-sur-Cure, à partir de la N6, tourner en direction de la gare et se garer Place de la gare
P 47.600846, 3.766432

- **Départ Saint-Moré**, à 18 km d'Avallon
À Saint-Moré, à partir de la N6, prendre la direction du centre du village. Passer le pont et se garer vers l'église
P 47.577652, 3.777973



- **Panneaux d'accueil et d'information**
 - **Sentier Grottes et falaises**
4 km - 1h30 environ
Sentier en partie escarpé
 - **Sentier Forêts et pelouses**
7 km - 2h30 environ - Aucune difficulté



Possibilité de combiner les deux circuits (9 km au départ d'Arcy-sur-Cure et environ 7 km au départ de Saint-Moré)



- Faune et flore des pelouses calcaires (papillons, criquets, sauterelles, lézards, orchidées, plantes méditerranéennes, etc.)
- Point de vue sur la vallée de la Cure

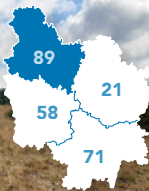


Avril à Juillet

Orchis pourpre



Pour en savoir plus sur ce site :
sud-yonne.n2000.fr



D'autres sites équipés méritent le détour

◆ 33 - Les Rochers du Saussois

Merry-sur-Yonne, à 30 km d'Auxerre et 30 km d'Avallon
Dans le village, suivre la D100 jusqu'au parking

◆ 34 - Les Grottes d'Arcy-sur-Cure

Arcy-sur-Cure, à 35 km d'Auxerre et 20 km d'Avallon
Sur la D606, à environ 2 km au sud d'Arcy-sur-Cure, suivre le fléchage « Grottes d'Arcy-sur-Cure » et se garer sur le parking des grottes

◆ 35 - La Côte de l'étang

Voutenay-sur-Cure, à 35 km d'Auxerre et 15 km d'Avallon
Se garer au parking de la mairie. Rejoindre à pied la D606 et la longer en direction d'Auxerre. Continuer tout droit après le carrefour avec la D9 puis prendre le premier chemin à droite à la sortie du virage

◆ 36 - La Réserve ornithologique de Bas-Rebourseaux

Vergigny, à 25 km d'Auxerre
Sur la D43, entre Vergigny et Mont-Saint-Sulpice, à partir du hameau Bas-Rebourseaux, suivre le fléchage « Réserve ornithologique »

Observatoire de
Bas-Rebourseaux



Petit
rhinolophe



Ophrys araignée



Bulletin d'adhésion

à découper et à retourner au Conservatoire d'espaces naturels de Bourgogne
Chemin du Moulin des étangs - 21600 Féney
ou adhérez en ligne sur www.cen-bourgogne.fr

Je soutiens l'action du Conservatoire



Pour découvrir la nature autrement

• Les visites guidées, les chantiers nature et autres animations


Participez aux événements organisés chaque année par le Conservatoire de Bourgogne. Ils sont ouverts à tous et gratuits.

Retrouvez « Les rendez-vous du Conservatoire » sur www.cen-bourgogne.fr dans la rubrique « Agenda ».



• Les fiches de description des sites et les documents de gestion synthétiques

Le Conservatoire de Bourgogne conçoit des fiches spécifiques à chaque site, décrivant son patrimoine naturel et son intérêt. Pour certains sites, il existe également des documents de gestion synthétiques, résumant le diagnostic écologique et les actions à mettre en œuvre.



• Le Sabot de Vénus

Cette revue d'actualité des milieux naturels gérés par les Conservatoires de Bourgogne-Franche-Comté présente les sites et les actions menées, ainsi que des lieux propices aux balades.



Nom

Prénom

Adresse

.....

Code postal

Commune

Téléphone

E-Mail

J'adhère* pour l'année au Conservatoire d'espaces naturels de Bourgogne, en qualité de :

- | | |
|--|------|
| <input type="checkbox"/> membre individuel jusqu'à 25 ans | 5 € |
| <input type="checkbox"/> membre individuel de plus de 25 ans | 15 € |
| <input type="checkbox"/> couple | 20 € |
| <input type="checkbox"/> membre bienfaiteur | 40 € |
| <input type="checkbox"/> association, entreprise, collectivité | 40 € |

Je souhaite également soutenir le Conservatoire de Bourgogne grâce à un don* _____ €

J'en profite pour m'abonner à la revue scientifique Bourgogne - Franche - Comté Nature (2 numéros) à un tarif préférentiel 25 €

Total : _____ €

* Adhésion (hors abonnement Bourgogne-Franche-Comté Nature) et don déductibles de vos impôts à hauteur de 66%, un reçu fiscal vous sera envoyé avant le 31 mars de l'année suivante. L'adhésion est valable sur une période de 12 mois à compter de la date de souscription.

Paiement par : virement (demander un RIB) espèces chèque bancaire à l'ordre du Conservatoire d'espaces naturels de Bourgogne

Date et signature

Merci et bienvenue au Conservatoire de Bourgogne !



Une association au service de la nature bourguignonne



Contacts

Depuis sa création en 1986, le Conservatoire d'espaces naturels de Bourgogne, association loi 1901 reconnue d'intérêt général, agit pour préserver les milieux naturels, la faune et la flore de notre région.

Ses missions :

- **Connaître** et comprendre les milieux naturels et les espèces pour mieux les préserver.
- **Gérer** et entretenir les milieux naturels par des techniques respectueuses de la biodiversité.
- **Animer et accompagner** des projets de territoire et les politiques publiques en faveur de la biodiversité.
- **Protéger** des sites en devenant propriétaire ou gestionnaire des parcelles.
- **Sensibiliser** les citoyens à la préservation de la nature et faire découvrir les richesses de la région.



Quelques chiffres

200 sites gérés

6 200 ha

3 réserves naturelles nationales

1 réserve naturelle régionale

L'État et la Région Bourgogne-Franche-Comté reconnaissent le bien-fondé de ses actions et les soutiennent financièrement.

Le Conservatoire de Bourgogne est membre du réseau des Conservatoires d'espaces naturels.

Le Conservatoire d'espaces naturels de Bourgogne :

- **en Côte-d'Or - Siège administratif**
Chemin du Moulin des étangs - 21600 Féney
Tél. 03 80 79 25 99 - contact@cen-bourgogne.fr
- **en l'Yonne (adresse temporaire)**
Espace Victor Hugo - 10 Avenue Victor Hugo - 89 200 Avallon
Tél. 03 45 02 76 17
- **en Saône-et-Loire**
Pont Seille - 71 290 La Truchère
Tél. 03 85 51 35 79
- **dans la Nièvre, à Decize**
13 Rue Marguerite Monnot - 58 300 Decize
Tél. 03 45 82 93 07
- **dans la Nièvre, à La Charité-sur-Loire**
44 Rue du Puits Charles - 58 400 La-Charité-sur Loire
Tél. 03 86 60 78 25

Pour en savoir plus sur le Conservatoire : www.cen-bourgogne.fr



Retrouvez l'actualité de la nature en Bourgogne-Franche-Comté sur www.bourgogne-franche-comte-nature.fr

Ce guide a été réalisé grâce au soutien financier de :



Photos : F. Croset / Pixabay / CEN Bourgogne : A. Ardouin, G. Aubert, S. Caux, C. Diaz, G. Doucet, C. Forest, C. Foutel, B. Fritsch, O. Girard, S. Gomez, F. Jeandenand, M. Jouve, C. Najean, M. Paris, S. Petit, N. Pointecouteau, A. Poirel, M. Vasseur, R. Vuillemin, E. Weber